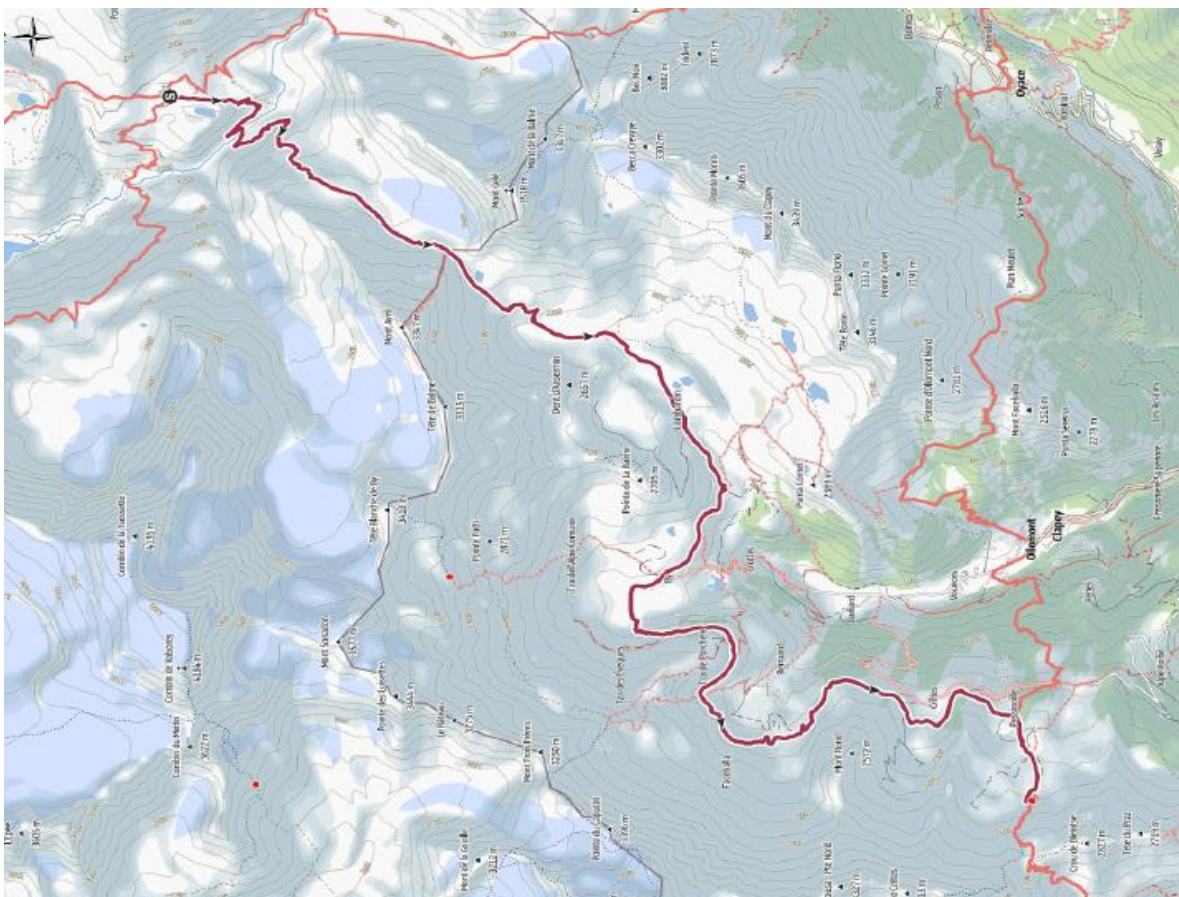


Tour des Combins

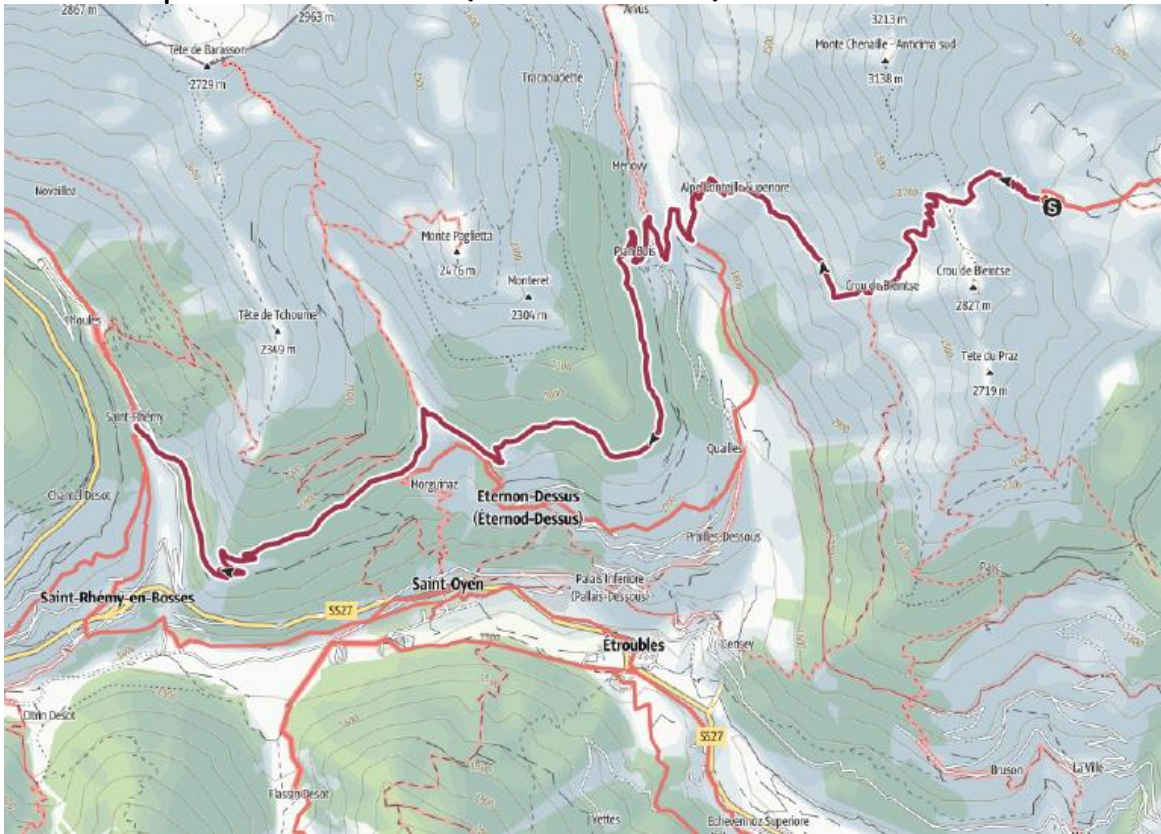
Jour 1 : Départ d'Albiez à 6 h ou rendez-vous au parking du barrage de Mauvoisin (après le village de Fionnay - Suisse) à 10 h. Cabane de Chanrion. Dénivelé positif : + 834 m (environ 11,3 km). 5 h de marche.



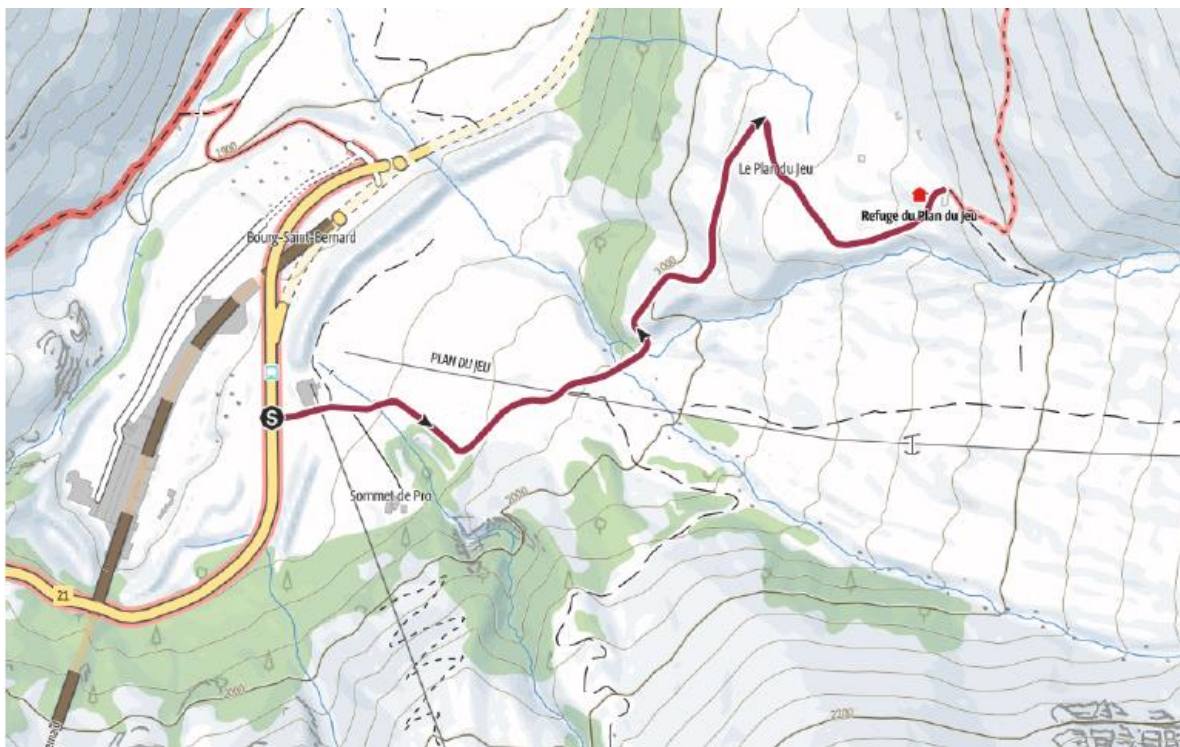
Jour 2 : Cabane de Chanrion au refuge de Champillon (Italie). Dénivelé positif : + 1096 m (environ 23,4 km). 8 h 15 de marche.



Jour 3 : Refuge de Champillon à Saint Rhémy en Bosses
Dénivelé positif : + 485 m (environ 15 km). 5 h de marche.



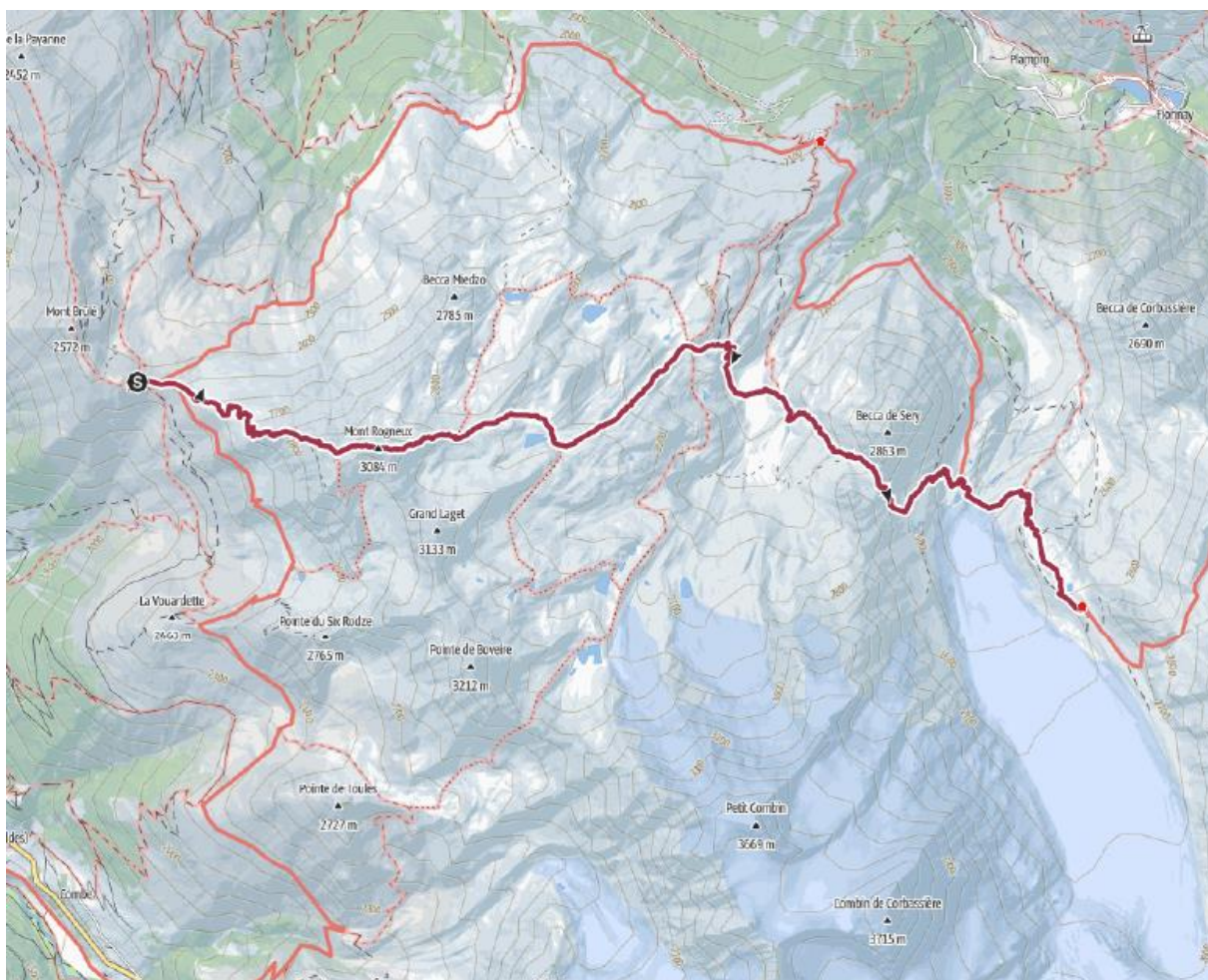
Trajet en bus de St Rhémy en Bosses à Bourg St Bernard
Montée à la cabane du Plan du Jeu.
Dénivelé positif : + 146 m (environ 1,2 km). 0 h 30 de marche.



Jour 4 : Cabane de Plan du Jeu à la Cabane de Mille.
Dénivelé positif : + 1259 m (environ 19,1 km). 7 h 20 de marche.



Jour 5 : Cabane de Mille à la cabane de Panossière.
 Dénivelé positif : + 1303 m (environ 12 km). 6 h 05 de marche.



Jour 6 : Cabane de Panossière au parking du barrage de Mauvoisin.
 Dénivelé positif : + 237 m (environ 6,9 km). 3 h de marche.

